

## 7. DOKUMENTACJA FORMALNO – PRAWNA



Katowice, dnia 22 grudnia 2014 r.

## DECYZJA

Na podstawie art. 12 ust. 2, 3, 4, art. 13, art. 14 ust. 1 pkt. 4b ustawy z dnia 7 lipca 1994 r. Prawo budowlane (Dz.U. z 2013 r., poz. 1409 z późn. zm.), § 10 i § 14 ust. 3 rozporządzenia Ministra Infrastruktury i Rozwoju z dnia 11 września 2014 r. w sprawie samodzielnych funkcji technicznych w budownictwie (Dz.U. z 2014 r., poz. 1278) oraz na podstawie art. 24 ust. 1 pkt 2 ustawy z dnia 15 grudnia 2000 r. o samorządach zawodowych architektów, inżynierów budownictwa oraz urbanistów (Dz.U. z 2013 r., poz. 932 z późn. zm.), po ustaleniu, że zostały spełnione warunki w zakresie przygotowania zawodowego oraz po złożeniu egzaminu na uprawnienia budowlane z wynikiem pozytywnym;

**Pani Barbara Rachniowska**  
mgr inż. inżynierii środowiska  
ur. dnia 12 sierpnia 1986 w Rydułtowach

otrzymuje

**UPRAWNIENIA BUDOWLANE**  
numer ewidencyjny SLK/5338/POOS/14  
do projektowania

**w specjalności instalacyjnej w zakresie sieci, instalacji i urządzeń cieplnych, wentylacyjnych, gazowych, wodociągowych i kanalizacyjnych bez ograniczeń**

Zakres uprawnień:

- projektowanie obiektów budowlanych, takich jak: sieci i instalacje cieplne, wentylacyjne, gazowe, wodociągowe i kanalizacyjne
- sprawdzanie projektów budowlanych i sprawowanie nadzoru autorskiego,
- sprawowanie kontroli technicznej utrzymania obiektów budowlanych z zastrzeżeniem art. 62 ust. 5 ustawy

Na podstawie §10 rozporządzenia Ministra Infrastruktury i Rozwoju z dnia 11 września 2014 r. w sprawie samodzielnych funkcji technicznych w budownictwie - uprawnienia niniejsze uprawniają do sporządzania projektów zagospodarowania działki lub terenu wyłącznie w zakresie uzyskanej specjalności.


## UZASADNIENIE

W wyniku pozytywnego postępowania kwalifikacyjnego i pozytywnego wyniku egzaminu ze znajomości procesu budowlanego oraz praktycznego zastosowania wiedzy technicznej wydanie niniejszych uprawnień budowlanych jest uzasadnione.

Od niniejszej decyzji służy prawo odwołania do Krajowej Komisji Kwalifikacyjnej Polskiej Izby Inżynierów Budownictwa w Warszawie, za pośrednictwem Okręgowej Komisji Kwalifikacyjnej ŚIOIB w Katowicach w terminie 14 dni od dnia jej doręczenia

Otrzymują:


1. Pani Barbara Rachniowska  
Raciborska 352  
44-280 Rydułtowy
2. Okręgowa Rada Izby
3. Główny inspektor  
Nadzoru Budowlanego
4. s/a.



Skład orzekający OKK

1. mgr inż. Piotr Szatkowski
2. inż. Hieronim Szpiżewski
3. mgr inż. Zbigniew Dzierżewicz





### Zaświadczenie

o numerze weryfikacyjnym:

SLK-GDZ-VYR-D13 \*

Pani Barbara Rachniowska o numerze ewidencyjnym SLK/IS/9075/15  
adres zamieszkania ul. Raciborska 352, 44-280 Rydułtowy  
jest członkiem Śląskiej Okręgowej Izby Inżynierów Budownictwa i posiada wymagane  
ubezpieczenie od odpowiedzialności cywilnej.  
Niniejsze zaświadczenie jest ważne do dnia 2022-03-31.

Zaświadczenie zostało wygenerowane elektronicznie i opatrzone bezpiecznym podpisem elektronicznym  
weryfikowanym przy pomocy ważnego kwalifikowanego certyfikatu w dniu 2021-03-11 roku przez:

Roman Karwowski, Przewodniczący Rady Śląskiej Okręgowej Izby Inżynierów Budownictwa.

(Zgodnie art. 5 ust 2 ustawy z dnia 18 września 2001 r. o podpisie elektronicznym (Dz. U. 2001 Nr 130 poz. 1450) dane w postaci  
elektronicznej opatrzone bezpiecznym podpisem elektronicznym weryfikowanym przy pomocy ważnego kwalifikowanego certyfikatu są  
równoważne pod względem skutków prawnych dokumentom opatrzonym podpisami własnoręcznymi.)

\* Weryfikację poprawności danych w niniejszym zaświadczeniu można sprawdzić za pomocą numeru weryfikacyjnego zaświadczenia na  
stronie Polskiej Izby Inżynierów Budownictwa [www.piib.org.pl](http://www.piib.org.pl) lub kontaktując się z biurem właściwej Okręgowej Izby Inżynierów  
Budownictwa.



**Wodociągi Raciborskie Sp. z o.o.  
w miejscu**

Dotyczy: warunków technicznych budowy sieci wodociągowej i kanalizacji sanitarnej w ul. Leśmiana –  
dz. nr 122/69, 1331/64, 1355/64, 1420/64, 1419/64, 1493/64, 1327/64 w Raciborzu.

**Stan istniejący: sieć wodociągowa i kanalizacji sanitarnej**

- Ø160 PE w ul. Ocickiej
- Ø200 mm PVC w ul. Leśmiana

**Techniczne uwarunkowania przyłączenia do sieci wodociągowej:**

Miejscem włączenia projektowanej sieci będzie istniejąca sieć wodociągowa Ø160 PE w ul. Ocickiej  
Projektowany odcinek zapewni dostawę wody do istniejącej zabudowy.

**Techniczne uwarunkowania przyłączenia do sieci kanalizacji sanitarnej:**

Miejscem włączenia projektowanej sieci będzie istniejąca sieć kanalizacji sanitarnej Ø200 w ul. Leśmiana.  
Projektowany kanał zapewni odbiór ścieków bytowo - gospodarczych z istniejącej zabudowy.

**Wytyczne techniczne dot. projektowania i wykonawstwa:**

- Sieć wodociągowa:
  - włączenia do istniejącej sieci wykonać za pomocą trójnika;
  - wodociąg należy wykonać z rur PE 100 PN16 SDR11 o średnicy dobranej przez projektanta;
  - należy przewidzieć zabudowę hydrantów p.poż.
  - armatura: zasuwki z miękkim doszczelnieniem, hydranty naziemne min. DN80.
- Sieć kanalizacji sanitarnej:
  - włączenie do istniejącej kanalizacji sanitarnej wykonać poprzez zabudowę studni na kanale;
  - kanalizację należy wykonać z rur PVC klasy S lite (SN8) SDR34 łączonych na kielich z uszczelką o średnicy dobranej przez projektanta;
  - na sieci należy zaprojektować studnie rewizyjne żelbetowe lub PP z pierścieniami odciążającymi oraz płytami nastudziennymi z włazami typu ciężkiego;

**Inne uwarunkowania ogólne:**

- opracować projekt budowlany zgodnie z ustawą „Prawo Budowlane” z dnia 07.07.1994r. (Dz. U. nr 243 poz. 1623 z 2010) z uzgodnieniami branżowymi na bazie aktualnej mapy do celów projektowych w skali 1:500.;
- przy projektowaniu z włączeniem do sieci prywatnych lub przechodzących przez tereny prywatne

- należy uzyskać pisemną zgodę właściciela sieci lub terenu i dołączyć ją do dokumentacji projektowej;
- podłączenia należy zaprojektować zgodnie z obowiązującymi w tym zakresie przepisami zarówno technicznymi jak i prawnymi;
  - w przypadku konieczności wejścia projektowanymi sieciami wod.- kan. w pas drogowy, Inwestor we własnym zakresie występuje do właściwego administratora drogi o wydanie zgody na zajęcie pasa drogowego;
  - rury układać zgodnie z instrukcją producenta;
  - na trasie sieci nie wolno lokalizować żadnych obiektów stałych;
  - po wykonaniu sieci, należy wykonać powykonawcze namiary geodezyjne;
  - każdy zastosowany materiał lub wyrób użyty do przesyłania wody wymaga uzyskania oceny higienicznej właściwego państwowego lub powiatowego inspektora sanitarnego;
  - odbiór techniczny sieci wodociągowej możliwy będzie po przedstawieniu pozytywnych wyników badań bakteriologicznych wykonanych przez akredytowane laboratorium.

#### Zapewnienie dostawy wody i odbioru ścieków

Po spełnieniu w/w warunków technicznych powstanie techniczna możliwość zapewnienia dostawy wody na cele socjalno - bytowe oraz odbioru ścieków sanitarnych do istniejących budynków w przedmiotowym rejonie.

PREZES ZARZĄDU

*Michał Ziółkowski*

WICEPREZES ds. TECHNICZNYCH  
CZŁONEK ZARZĄDU

*Stanisław Janik*



PROTOKÓŁ Z NARADY KOORDYNACYJNEJ

w sprawie usytuowania projektowanych sieci uzbrojenia terenu, przeprowadzonej przez Starostę Raciborskiego za pomocą środków komunikacji elektronicznej  
Podstawa prawna: art. 28b ustawy z dnia 17 maja 1989r. Prawo geodezyjne i kartograficzne (t.j. Dz. U. z 2020 r. poz 2052 z późn. zm.) zakończonej 2021-06-07

Wnioskodawca: Wodociągi Raciborskie Sp. z o.o.  
ul. 1 Maja 8

47-400 Racibórz

WODOCIĄGI RACIBORSKIE  
Spółka z o.o.  
47-400 Racibórz, ul. 1 Maja 8

wpt. 08. 06. 2021

1598121

Nr. 1598121

Przedmiot narady: Budowa sieci wodociągowej i kanalizacji sanitarnej w Raciborzu przy ul. Leśmiana.

Uwagi: -

Lp	Nazwa Podmiotu	Stanowisko uczestnika narady	Imię, nazwisko uczestnika Data, godzina
1	Wodociągi Raciborskie Sp. z o.o. 1 Maja 8 47-400 Racibórz	Całość dokumentacji projektowej uzgodnić w Wodociągach Raciborskich Sp. z o.o.	Tomasz Staniek  2021-05-28 08:12:52

2	TAURON Dystrybucja Spółka Akcyjna Kraków, ul. Zawila 65L; TAURON Dystrybucja S.A. Oddział w Gliwicach Portowa 14a 44-100 Gliwice	Zgodnie z art. 28ba ust. 1 ustawy z dnia 17 maja 1989 r. Prawo geodezyjne i kartograficzne (j.t. Dz. U. z 2020r. poz. 2052 z późn.zm.), nieobecność na naradzie koordynacyjnej podmiotu należycie zawiadomionego o jej miejscu i terminie nie stanowi przeszkody do jej przeprowadzenia. Przyjmuje się, że podmiot ten nie składa zastrzeżeń do usytuowania projektowanej sieci uzbrojenia terenu przedstawionego w planie sytuacyjnym, o którym mowa w art. 28b ust. 3.	
3	Orange Polska S.A., Zarządzanie Zasobami Sieci i IT Wydział Ewidencji i Zarządzania Danymi o Infrastrukturze 1-Katowice Francuska 101 40-506 Katowice	Zgodnie z art. 28ba ust. 1 ustawy z dnia 17 maja 1989 r. Prawo geodezyjne i kartograficzne (j.t. Dz. U. z 2020r. poz. 2052 z późn.zm.), nieobecność na naradzie koordynacyjnej podmiotu należycie zawiadomionego o jej miejscu i terminie nie stanowi przeszkody do jej przeprowadzenia. Przyjmuje się, że podmiot ten nie składa zastrzeżeń do usytuowania projektowanej sieci uzbrojenia terenu przedstawionego w planie sytuacyjnym, o którym mowa w art. 28b ust. 3.	

4	PGNiG TERMIKA Energetyka Przemysłowa S.A. Biuro Dystrybucji i Utrzymania Sieci Dział Dystrybucji Rybnicka 6c 44- 335 Jastrzębie - Zdrój	brak uwag	Edward Mandera  2021-06-02 07:06:52
5	Polska Spółka Gazownictwa sp. z o.o. ul.W.Bandrowskiego 16 Tarnów Oddział Zakład Gazowniczy w Zabrze Placówka Gazownicza w Raciborzu Piaskowa 6 47-400 Racibórz	Uzgadnia się z uwagami:Skrzyżowania oraz zbliżenia projektowanych inwestycji z siecią gazową należy zabezpieczyć zgodnie z obowiązującymi przepisami i PN lub przebudować sieć gazową na koszt inwestora.PT przebudowy lub sposób zabezpieczenia sieci gazowej należy uzgodnić z naszym zakładem.Przed przystąpieniem do robót w sąsiedztwie naszych urządzeń należy powiadomić nas o terminie rozpoczęcia prac oraz zlecić nadzór.Prace ziemne w pobliżu naszych urządzeń należy prowadzić ręcznie pod nadzorem Gazowni w Rybniku - Placówka Racibórz ul.Piaskowa 6.Wszystkie kolizje i zbliżenia z siecią gazową należy každorazowo zgłaszać do odbioru naszemu przedstawicielowi.	Klaudiusz Mucha  2021-05-28 07:43:26

6	NETIA S.A. Poleczki 13 02-822 Warszawa	brak uwag	Tadeusz Banaś  2021-05-31 21:19:27
7	Operator Gazociągów Przesyłowych GAZ-SYSTEM S.A, Oddział w Świerklanach Wodzisławska 54 44-266 Świerklany	brak uwag	Joanna Twardawa  2021-05-28 11:56:35

8	Państwowe Gospodarstwo Wodne Wody Polskie Zarząd Zlewni w Gliwicach Robotnicza 2 44-100 Gliwice	Zgodnie z art. 28ba ust. 1 ustawy z dnia 17 maja 1989 r. Prawo geodezyjne i kartograficzne (j.t. Dz. U. z 2020r. poz. 2052 z późn.zm.), nieobecność na naradzie koordynacyjnej podmiotu należycie zawiadomionego o jej miejscu i terminie nie stanowi przeszkody do jej przeprowadzenia. Przyjmuje się, że podmiot ten nie składa zastrzeżeń do usytuowania projektowanej sieci uzbrojenia terenu przedstawionego w planie sytuacyjnym, o którym mowa w art. 28b ust. 3.	
9	Spółdzielnia Mieszkaniowa "NOWOCZESNA" Wileńska 3 47- 400 Racibórz	brak uwag	Jerzy Wilek  2021-05-28 07:39:08

10	Urząd Miasta Racibórz Miejski Konservator Zabytków Króla Stefana Batorego 6 47-400 Racibórz	brak uwag	Maria Olejarnik  2021-06-02 18:02:14
11	Powiatowy Inspektorat Nadzoru Budowlanego Klasztorna 6 47-400 Racibórz	Zgodnie z art. 28ba ust. 1 ustawy z dnia 17 maja 1989 r. Prawo geodezyjne i kartograficzne (j.t. Dz. U. z 2020r. poz. 2052 z późn.zm.), nieobecność na naradzie koordynacyjnej podmiotu należycie zawiadomionego o jej miejscu i terminie nie stanowi przeszkody do jej przeprowadzenia. Przyjmuje się, że podmiot ten nie składa zastrzeżeń do usytuowania projektowanej sieci uzbrojenia terenu przedstawionego w planie sytuacyjnym, o którym mowa w art. 28b ust. 3.	

12	Powiatowy Zarząd Dróg 1-go Maja 3 47-400 Racibórz	brak uwag	Andrzej Schulz  2021-06-01 07:14:00
13	Urząd Miasta Racibórz Wydział Inwestycji i Urbanistyki Króla Stefana Batorego 6 47-400 Racibórz	Inwestycję należy realizować respektując ustalenia planu miejscowego obowiązującego dla przedmiotowego terenu.	Marta Lembas  2021-05-28 08:36:14

14	Urząd Miasta Racibórz - Wydział Komunalny Króla Stefana Batorego 6 47-400 Racibórz	Zgodnie z art. 28ba ust. 1 ustawy z dnia 17 maja 1989 r. Prawo geodezyjne i kartograficzne (j.t. Dz. U. z 2020r. poz. 2052 z późn.zm.), nieobecność na naradzie koordynacyjnej podmiotu należycie zawiadomionego o jej miejscu i terminie nie stanowi przeszkody do jej przeprowadzenia. Przyjmuje się, że podmiot ten nie składa zastrzeżeń do usytuowania projektowanej sieci uzbrojenia terenu przedstawionego w planie sytuacyjnym, o którym mowa w art. 28b ust. 3.	
15	Urząd Miasta Racibórz Wydział Dróg Miejskich Króla Stefana Batorego 6 47-400 Racibórz	Proszę uzgodnić w Wydziale Dróg Miejskich Urzędu Miasta Racibórz	Izabela Bijoch  2021-05-28 13:12:26











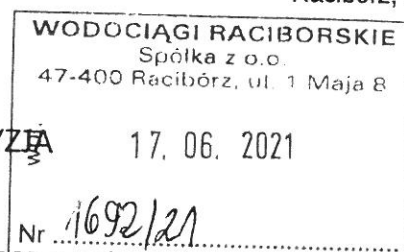




DM.7230.1. 168. 2021  
DM.KW-1975/21

Racibórz, 2021-06-10

DECYZJA 17. 06. 2021



Na podstawie:

- art. 39 ust. 3 i 3a ustawy z dnia 21 marca 1985 r. o drogach publicznych (t.j. Dz.U. z 2020 r. poz. 470)
- § 1 ust. 1 Rozporządzenia Rady Ministrów z dnia 01 czerwca 2004 r. w sprawie określania warunków udzielania zezwoleń na zajęcie pasa drogowego (j.t. Dz.U. 2016 r., poz. 1264),
- art. 104 ustawy z dnia 14 czerwca 1960 r. Kodeks postępowania administracyjnego (Dz.U. z 2020r. poz. 256 t.j. z dnia 2020.02.18 ze zm.),
- upoważnienia Prezydenta Miasta udzielonego Zarządzeniem Nr 355/2019 z dnia 28 sierpnia 2019 roku,

po rozpatrzeniu wniosku złożonego w dniu 20 maja 2021 roku przez:

Wodociągi Raciborskie Sp. z o. o.  
ul. 1 Maja 8, 47– 400 Racibórz

w sprawie wydania zezwolenia na umieszczenie w pasie drogowym drogi gminnej Raciborza obiektów budowlanych lub urządzeń niezwiązanych z potrzebami zarządzania drogami lub potrzebami ruchu drogowego,

#### ZEZWALAM

na lokalizację budowy **sieci kanalizacji sanitarnej** w pasie drogowym drogi gminnej nr **290 106 S** ul. **Bolesława Leśmiana** na działce oznaczonej ewidencyjnie nr **1331/64** obręb **Racibórz, k.m.7**, zgodnie z załączonym i opieczetowanym planem sytuacyjnym pod niżej podanymi warunkami:

1. Roboty związane z wbudowaniem **sieci kanalizacji sanitarnej** należy wykonać metodą rozkopu w wąskoprzestrzennych wykopach umocnionych i zabezpieczonych.
2. Zachowania zgodności z wymogami rozporządzenia Ministra Transportu i Gospodarki Morskiej z dnia 2 marca 1999 r. w sprawie warunków technicznych, jakim powinny odpowiadać drogi publiczne i ich usytuowanie (Dz. U. z 1999r. nr 43 poz. 430), w zakresie:
  - 1) zasypania wykopów gruntem zagęszczalnym G1, zagęszczając warstwami do osiągnięcia modułu sprężystości  $E_p=100$  MPa i wskaźnika zagęszczenia 0,98,
  - 2) odtworzenia konstrukcji i nawierzchni chodnika na całej szerokości (płytki betonowe 50x50x7), na podsypce cementowo-piaskowej 1:5, grubości 4cm i podbudowie z kruszywa naturalnego (pospółce) grubości minimum 15 cm,
  - 3) odtworzenia konstrukcji i wymiany (w przypadku zniszczenia) na nowe obrzeże na ławie z betonu zwykłego o wymiarach 100x30x8,
  - 4) zniszczone w wyniku prowadzenia robót trawiaste pobocze pasa drogowego należy odtworzyć poprzez założenie trawnika na warstwie humusu o minimalnej gr.10 cm.
3. W przypadku uszkodzenia pozostałych elementów infrastruktury drogowej nie wymienionych w niniejszej decyzji, należy je odbudować lub wymienić na nowe.
4. Odtworzenie konstrukcji i nawierzchni chodnika należy zlecić wyspecjalizowanej firmie drogowej.
5. Realizację wbudowania **sieci kanalizacji sanitarnej** należy tak zaprojektować, aby ruch drogowy odbywał się bez zakłóceń.

6. Decyzja niniejsza wygasa, jeżeli w ciągu 2 lat od daty jej wydania urządzenie nie zostanie zbudowane.
7. Utrzymanie urządzenia należy do jego posiadacza zgodnie z art. 39 ust. 4 Ustawy z dnia 21 marca 1985 r. o drogach publicznych (j.t. Dz.U. z 2020 r. poz. 470).
8. Jeżeli budowa, przebudowa lub remont drogi będzie wymagała przełożenia urządzenia, koszt tego przełożenia, ponosi jego właściciel zgodnie z art. 39 ust.5 Ustawy z dnia 21 marca 1985 r. o drogach publicznych (j.t. Dz.U. z 2020 r. poz. 470).
9. Koszty budowy lub modernizacji urządzeń, nawierzchni w pasie drogowym, związane z wykonaniem zadania ponosi Inwestor.

#### UZASADNIENIE

Decyzja uwzględnia w całości żądanie strony, wobec tego zgodnie z art. 107 § 4 Kpa odstępuje się od jej uzasadnienia.

#### POUCZENIE

1. Należy przedstawić do uzgodnienia projekt budowlany/wykonawczy **wbudowania sieci kanalizacji sanitarnej** wraz z projektem odbudowy konstrukcji i nawierzchni chodnika. Przedmiotowy projekt wykonawczy należy wykonać zgodnie z ww warunkami techniczno-lokalizacyjnymi.  
Komplet dokumentów stanowił będzie podstawę do wydania zgody na czasowe dysponowanie gruntem stanowiącym pas drogi gminnej dla potrzeb realizacji inwestycji.
2. Przed przystąpieniem do prac inwestor zobowiązany jest do uzyskania pozwolenia na budowę/ zgłoszenia budowy w trybie i na zasadach określonych w przepisach ustawy z dnia 7 lipca 1994 r. Prawo budowlane (t.j. Dz. U. z 2020 poz. 1333).
3. Przed rozpoczęciem robót budowlanych inwestor winien wystąpić do Urzędu Miasta Racibórz z wnioskiem o zezwolenie na zajęcie pasa drogowego na czas prowadzenia robót zgodnie z art. 40 ust.1 - 4 ustawy z dnia 21 marca 1985 r. o drogach publicznych oraz decyzji ustalającej opłatę za umieszczenie w pasie drogowym urządzeń niezwiązanych z potrzebami zarządzania drogami lub potrzebami ruchu drogowego pod rygorem zastosowania art. 162 kpa. Wniosek w sprawie zajęcia pasa drogowego winien zawierać zatwierdzony przez Starostę Raciborskiego projekt zmian organizacji ruchu na czas trwania robót.
4. Od niniejszej decyzji stronie służy odwołanie do Samorządowego Kolegium Odwoławczego w Katowicach za pośrednictwem Prezydenta Miasta w terminie 14 dni od dnia jej doręczenia.

Niniejsza decyzja jest zwolniona z opłaty skarbowej – część III ust. 44, pkt 9 załącznika do ustawy z dnia 16 listopada 2006 roku o opłacie skarbowej (t.j. Dz. U. z 2020 poz. 1546).

#### Załączniki:

Opieczętowany i zaparafowany przez tut. **Urząd plan sytuacyjny z zaznaczoną lokalizacją urządzenia (1 szt.).**

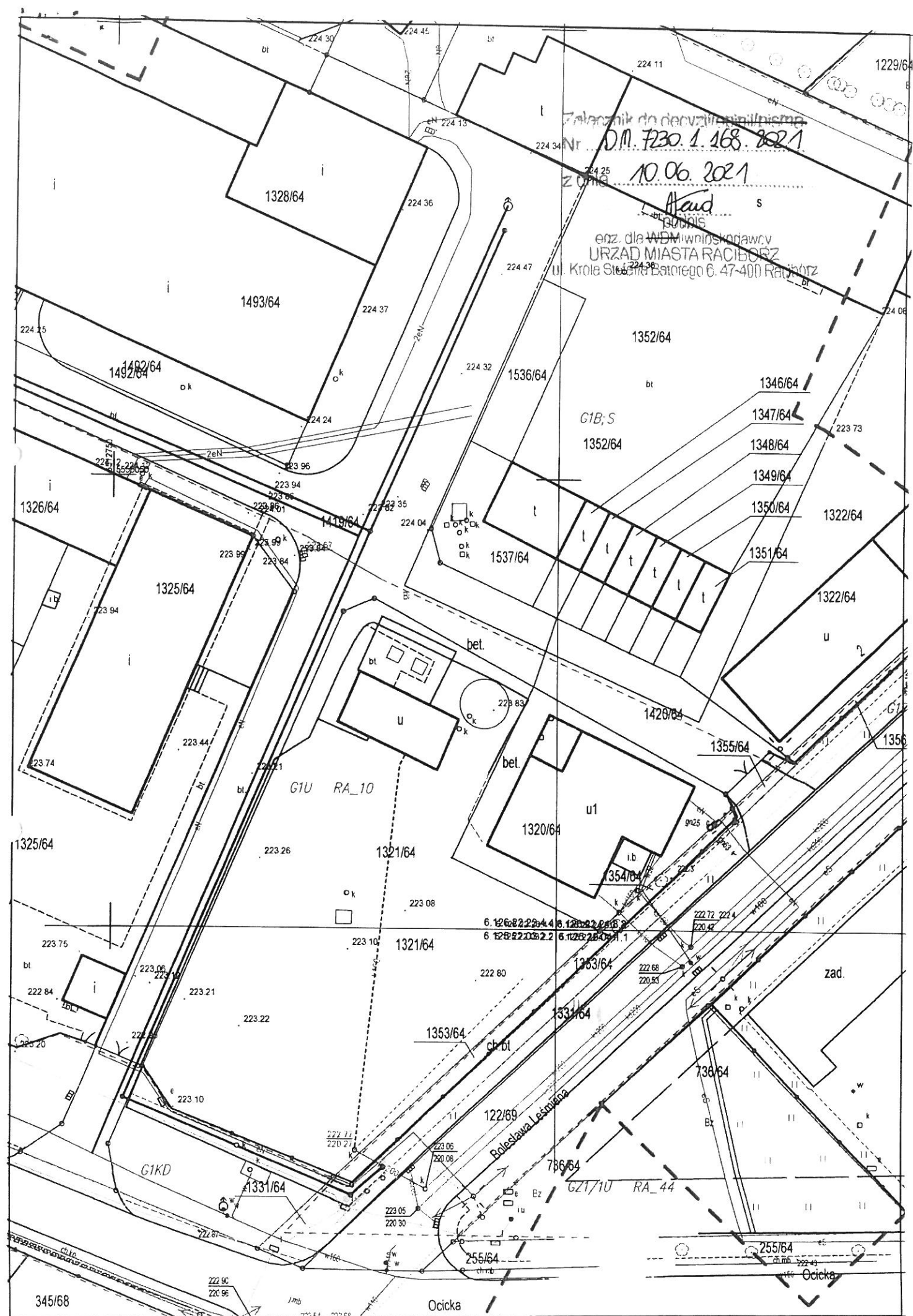
#### Otrzymują:

1. Adresat
2. DM.VIII – aa.

Z up. PREZYDENTA MIASTA

Zbigniew Wójcik  
NACZELNIK  
Wydziału Drogi Miejskie





200

100

50





## Urząd Miasta Racibórz

Racibórz, 2021-07-14

DM.7230.9.153.2021

DM.KW-2486/21

WODOCIĄGI RACIBORSKIE	
Spółka z o.o.	
47-400 Racibórz, ul. 1 Maja 8	
wpl.	16.07.2021
Nr	2059/21


Wodociągi Raciborskie Sp. z o.o.  
ul. 1 Maja 8  
47-400 Racibórz

### Dotyczy: uzgodnienia projektu budowlanego oraz zezwolenia na czasowe dysponowanie terenem Gminy Miasta Racibórz

W nawiązaniu do wniosku złożonego w dniu 22 czerwca 2021 roku, w sprawie uzgodnienia projektu budowlanego **BUDOWA SIECI WODOCIĄGOWEJ I KANALIZACJI SANITARNEJ W UL. LEŚMIANA/OCICKIEJ W RACIBORZU** mając na uwadze decyzję nr DM.7230.1.168.2021 z dnia 10 czerwca 2021 roku, Urząd Miasta Racibórz niniejszym pismem:

1. **Uzgadnia** projekt budowlany **"BUDOWA SIECI WODOCIĄGOWEJ I KANALIZACJI SANITARNEJ W UL. LEŚMIANA/OCICKIEJ W RACIBORZU"** projektant mgr inż. Barbara Rachniowska nr uprawnień SLK/5338/POOS/14.
1. **Zezwala** na czasowe dysponowanie terenem Gminy Miasta Racibórz stanowiącym pas drogowy drogi gminnej nr **290 106 S** ul. **Bolesława Leśmiana** zlokalizowanej na działce oznaczonej ewidencyjnie nr **1331/64** obręb **Racibórz k.m. 7** w zakresie niezbędnym dla potrzeb realizacji przedmiotowej inwestycji w rozumieniu prawa budowlanego art. 32 ust. 4 pkt. 2.

W/w zgoda nie uprawnia wykonawcy do podjęcia robót w pasie drogi gminnej.

Z up. PRZEDSIĘDZIECI MIASTA  
  
Wójt Miasta Racibórz  
Wydział Dróg Miejskich

### Otrzymują:

1. Adresat
2. WDM -IB – aa

Urząd Miasta Racibórz, ul. Króla Stefana Batorego 6, 47-400 Racibórz  
Wydział Dróg Miejskich, tel. +48 32 7550 673,  
e-mail: drogimiejskie@um.raciborz.pl, www.raciborz.pl

